



PREFEITURA MUNICIPAL DE MINAS NOVAS  
SECRETARIA MUNICIPAL DE ASSUNTOS RURAIS E MEIO AMBIENTE  
Rua Getúlio Vargas, nº. 158 – 2º andar – Centro.  
CEP: 39.650-000 – Minas Novas (MG)  
Fone: (33) 3764-2453 Fax : (33) 3764-1252  
E-mail: smarma.pmmn@hotmail.com

**PREFEITURA MUNICIPAL DE MINAS NOVAS.**

**DECRETO Nº 22, de 27 de março de 2017.**

**À PUBLICAÇÃO**  
**MINAS NOVAS 19/04/2017**  
*Fátima Almeida*  
**Fátima de Lourdes Martins Almeida**  
**PRESIDENTE**

Declara **Situação de Emergência** nas áreas do Município afetadas por **ESTIAGEM – 14110**.

O Senhor Aécio Guedes, Prefeito(a) do município de Minas Novas, localizado no estado de Minas Gerais, no uso de suas atribuições legais, conferidas pela Lei Orgânica Municipal e pelo Inciso VI do artigo 8º da Lei Federal nº 12.608, de 10 de abril de 2012,

**CONSIDERANDO:**

I – Que houve exaurimento hídrico sazonal e temporal durante os meses de fevereiro e março em todo o município;

II- Que em decorrência dos seguintes danos: comprometimento da disponibilidade normal de água para consumo humano da população rural. Houve redução significativa dos níveis das águas superficiais (redução ou secamento de importantes rios, riachos, lagos e açudes) e de águas subterrâneas.

III – Que o parecer da Coordenadoria Municipal de Defesa Civil - COMDEC, relatando a ocorrência deste desastre é favorável à declaração de **Situação de Emergência**.

**DECRETA:**

**Art. 1º.** Fica declarada **Situação de Emergência** nas áreas do município contidas no Formulário de Informações do Desastre – FIDE e demais documentos anexos a este Decreto, em virtude do desastre classificado e codificado como **ESTIAGEM – 14110, conforme IN/MI nº 02/2016**.

**Art. 2º.** Autoriza-se a mobilização de todos os órgãos municipais para atuarem sob a coordenação do COMDEC, nas ações de resposta ao desastre e reabilitação do cenário e reconstrução.

Endereço: Rua Getúlio Vargas, nº. 158 – 2º andar – Centro. CEP 39:650-000.  
Telefone Prefeitura: (33) 3764-2453 Fax : (33) 3764-1252 – Telefone COMDEC: (33) 3764-2453 Fax : (33) 3764-1252  
E-mail Prefeitura: smarma.pmmn@hotmail.com – E-mail COMDEC: leao.engenharia@yahoo.com.br

RECEBIDO SECRETARIA MUNICIPAL DE ASSUNTOS RURAIS E MEIO AMBIENTE

*Aécio Guedes*



PREFEITURA MUNICIPAL DE MINAS NOVAS  
SECRETARIA MUNICIPAL DE ASSUNTOS RURAIS E MEIO AMBIENTE  
Rua Getúlio Vargas, nº. 158 – 2º andar – Centro.  
CEP: 39.650-000 – Minas Novas (MG)  
Fone: (33) 3764-2453 Fax : (33) 3764-1252  
E-mail: smarma.pmmn@hotmail.com


**Art. 3º.** Autoriza-se a convocação de voluntários para reforçar as ações de resposta ao desastre e realização de campanhas de arrecadação de recursos junto à comunidade, com o objetivo de facilitar as ações de assistência à população afetada pelo desastre, sob a coordenação do COMDEC.

**Art. 4º.** Com base no Inciso IV do artigo 24 da Lei nº 8.666 de 21.06.1993, sem prejuízo das restrições da Lei de Responsabilidade Fiscal (LC 101/2000), ficam dispensados de licitação os contratos de aquisição de bens necessários às atividades de resposta ao desastre, de prestação de serviços e de obras relacionadas com a reabilitação dos cenários dos desastres, desde que possam ser concluídas no prazo máximo de cento e oitenta dias consecutivos e ininterruptos, contados a partir da caracterização do desastre, vedada a prorrogação dos contratos.

**Art. 5º.** Este Decreto entra em vigor na data de sua publicação.

**REGISTRE-SE, PUBLIQUE-SE, CUMPRA-SE.**

Gabinete do Prefeito, aos vinte e sete dias do mês de março de 2017.

  
**Aécio Guedes Soares**  
**Prefeito Municipal**



PREFEITURA MUNICIPAL DE MINAS NOVAS

Endereço: Rua Getúlio Vargas, nº. 158 – 2º andar – Centro. CEP 39:650-000.

Tel: (33) 3764-2453 Fax : (33) 3764-1252

E-mail Prefeitura: smarman.pmmn@hotmail.com

Ofício nº 70

Minas Novas, 28 de março de 2017.

A Vossa Excelência o Senhor  
Renato Newton Ramlow  
Secretário Nacional de Proteção e Defesa Civil  
Esplanada dos Ministérios, Bloco E, 7º Andar – Brasília-DF  
CEP: 70067-901  
Telefone: (61) 2034-5869

Assunto: **Solicitação de reconhecimento federal de situação de emergência.**

Senhor Secretário,

1. Por meio do Decreto nº 22, de 27 de março de 2017, o Chefe do Executivo Municipal declarou situação de emergência nas áreas do município de Minas Novas, discriminadas no Formulário de Informações do Desastre – FIDE.
2. Com base nas informações constantes no sistema S2ID e atendendo ao que preceitua os incisos I a III do § 1º do artigo 6º da Instrução Normativa nº 02/2016, do Ministério da Integração Nacional, seguem as informações sobre o desastre:
  - i) Estiagem – 21/03/2017;
  - ii) Em todo município, a ausência de chuvas teve efeitos negativos no ciclo de desenvolvimento das plantas afetando na produção agropecuária, com redução expressiva da produção de grãos, perda significativa de peso do rebanho e a falta de água para abastecimento e o consumo humano na maioria das comunidades rurais;
  - iii) Uso de 1 (um) Caminhão-pipa da Prefeitura Municipal para distribuição de água para as famílias atingidas e emprego de 1 Pá Carregadeira e 1 Retro Escavadeira do próprio município para a construção de barraginhas.
  - iv) Solicitamos auxílio de Caminhões pipa e cestas básicas e o respectivo amparo legal.
3. Dessa forma, **solicita-se o reconhecimento federal** da situação de anormalidade declarada.

Atenciosamente,

  
Aécio Guedes Soares  
Prefeito Municipal



# Formulário de Informações do Desastre – FIDE

## 1. Identificação

|   |                              |                    |                      |
|---|------------------------------|--------------------|----------------------|
| UF:   | Município: M. VAS NOVAS - MG |                    |                      |
| População (Habitantes):                           | PIB (Anual):                 | Orçamento (Anual): | Arrecadação (Anual): |
| RS  | RS                           | RS                 | RS                   |
| <b>Repercussão Receita Corrente Líquida – RCL</b> |                              |                    |                      |
| Total Anual: R\$                                  |                              | Média Mensal: R\$  |                      |

## 2. Tipificação

| COBRADE | Denominação (Tipo ou Subtipo) |
|---------|-------------------------------|
| 3       | ESTIAGEM                      |

## 3. Data de Ocorrência

| Dia | Mês | Ano  | Horário |
|-----|-----|------|---------|
| 24  | 02  | 2017 | 14:00   |

## 4. Área Afetada/Tipo de Ocupação

|                          | Não Existe/<br>Não Afetada | Urbana | Rural | Urbana e<br>Rural |
|--------------------------|----------------------------|--------|-------|-------------------|
| Residencial              |                            |        |       |                   |
| Comercial                |                            |        |       |                   |
| Industrial               |                            |        |       |                   |
| Agrícola                 |                            |        | X     |                   |
| Pecuária                 |                            |        | X     |                   |
| Extrativismo Vegetal     |                            |        |       |                   |
| Reserva Florestal ou APA |                            |        |       |                   |
| Mineração                |                            |        |       |                   |
| Turismo e Outras         |                            |        |       |                   |

**Descrição das Áreas Afetadas** (Especificar se Urbana e/ou Rural): ocorrência de perda de produção agropecuária no município com a média de 60% em função da má distribuição de chuvas. Com o pronunciamento prolongado de secas nos últimos anos e frustração das atividades agropecuárias de 2016/2017 o município enfrenta fortes impactos econômicos e sociais, repercutindo no dinamismo da economia, segurança alimentar.

## 5. Causas e Efeitos do Desastre - Descrição do Evento e Suas Características:

Problemas Ambientais e econômicos e sociais. Redução da vazão de água dos mananciais e até rios que secaram nos últimos anos (Rio Capivari) com a volta da chuva os reservatórios estão aquém da normalidade. É visível o abandono das moradias rurais, com um crescente migração para cidade, região, demais lugares.

## 6. Danos Humanos, Materiais ou Ambientais

| 6.1 - Danos Humanos | Tipo    | Nº de Pessoas |
|---------------------|---------|---------------|
|                     | Mortos  |               |
|                     | Feridos |               |

|                              |                 |  |
|------------------------------|-----------------|--|
|                              | Enfermos        |  |
|                              | Desabrigados    |  |
|                              | Desalojados     |  |
|                              | Desaparecidos   |  |
|                              | Outros Afetados |  |
| <b>Total de Afetados</b>     |                 |  |
| Descrição dos Danos Humanos: |                 |  |

| 6.2 – Danos Materiais                               | Tipo                   | Quantidades Destruidas | Quantidades Danificadas | Valor (R\$) |
|---|------------------------|------------------------|-------------------------|-------------|
|   | Unidades Habitacionais |                        |                         |             |
| Instalações Públicas de Saúde                       |                        |                        |                         |             |
| Instalações Públicas de Ensino                      |                        |                        |                         |             |
| Instalações Públicas Prestadoras de Outros Serviços |                        |                        |                         |             |
| Instalações Públicas de Uso Comunitário             |                        |                        |                         |             |
| Obras de Infra-Estrutura Pública                    |                        |                        |                         |             |

Descrição dos Danos Materiais:

| 6.3 – Danos Ambientais              | Tipo  | População do Município Atingida   |
|-------------------------------------|---|---|
|                                     | Contaminação do Ar  | <input type="checkbox"/> 0 a 5%<br><input type="checkbox"/> 5 a 10%<br><input type="checkbox"/> 10 a 20%<br><input checked="" type="checkbox"/> Mais de 20% |
| Contaminação da Água                | <input type="checkbox"/> 0 a 5%<br><input type="checkbox"/> 5 a 10%<br><input type="checkbox"/> 10 a 20%<br><input checked="" type="checkbox"/> Mais de 20% |   |
| Contaminação do Solo                | <input type="checkbox"/> 0 a 5%<br><input type="checkbox"/> 5 a 10%<br><input type="checkbox"/> 10 a 20%<br><input type="checkbox"/> Mais de 20%            |   |
| Diminuição ou Exaurimento Hídrico   | <input type="checkbox"/> 0 a 5%<br><input type="checkbox"/> 5 a 10%<br><input type="checkbox"/> 10 a 20%<br><input checked="" type="checkbox"/> Mais de 20% |   |
| Incêndio em Parques, APA's ou APP's | <b>Área Atingida</b>  |   |
|                                     | <input checked="" type="checkbox"/> Até 40%<br><input type="checkbox"/> Mais de 40%   |   |

Descrição dos Danos Ambientais: comprometimento dos mananciais, escassez de água para o abastecimento humano e dessedentação animal.

## 7. Prejuízos Econômicos Públicos e Privados

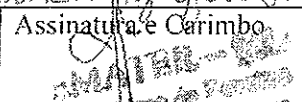
| 7.1 – Prejuízos Econômicos Públicos | Serviços Essenciais Prejudicados                                       | Valor Para Restabelecimento (R\$) |
|-------------------------------------|--|-----------------------------------|
|                                     | Assistência Médica, Saúde Pública e Atendimento de Emergências Médicas |                                   |
|                                     | Abastecimento de Água Potável  |                                   |
|                                     | Esgoto de Águas Pluviais e Sistema de Esgotos Sanitários               |                                   |

|  |  |  |
|--|--|--|
| Públicos                                     | Abastecimento de Água Potável  |  |
|  | Esgoto de Águas Pluviais e Sistema de Esgotos Sanitários                     |  |
|  | Sistema de Limpeza Urbana e de Recolhimento e Destinação do Lixo             |  |
|  | Sistema de Desinfestação/Desinfecção do Habitat/Controle de Pragas e Vetores |  |
|  | Geração e Distribuição de Energia Elétrica                                   |  |
|  | Telecomunicações   |  |
|  | Transportes Locais, Regionais e de Longo Curso                               |  |
|  | Distribuição de Combustíveis, Especialmente os de Uso Doméstico              |  |
|  | Segurança Pública  |  |
|  | Ensino   |  |
|  | <b>Valor Total dos Prejuízos Públicos</b>                                    |  |
| Descrição dos Prejuízos Econômicos Públicos: |  |  |

|  |  | Setores da Economia                       | Valor (R\$) |
|--|--|---|-------------|
| 7.2 -<br>Prejuízos<br>Econômicos<br>Privados |  | Agricultura                               |             |
|  |  | Pecuária                                  |             |
|  |  | Indústria                                 |             |
|  |  | Comércio                                  |             |
|  |  | Serviços                                  |             |
|  |  | <b>Valor Total dos Prejuízos Privados</b> |             |

Descrição dos Prejuízos Econômicos Privados: Redução impactante do poder aquisitivo econômico, poder de compra e redução nos investimentos da produção, baixa capacidade pro-  
dutiva.

### 8. Instituição Informante

|  |  |   |           |           |             |
|--|--|---|-----------|-----------|-------------|
| Nome da Instituição: EMATER MG                   |  | Nome do Responsável:                            |           |           |             |
| Endereço: PÇA Sebastião Leme Prado               |  |   |           |           |             |
| CEP: 39650-000                                   |  |   |           |           |             |
| E-mail: m.nova.nova@emater.mg.gov.br             |  |   |           |           |             |
| Cargo:<br>EX-3 ENOBIAGISTA<br>B-520 P SECURIS II | Assinatura e Carimbo:<br> | Telefones:<br>(35) 3764-1125<br>(31) 99167-4849 | Dia<br>24 | Mês<br>02 | Ano<br>2017 |

### 9. Instituições Informadas

|   | SIM | NÃO |
|---|-----|-----|
| Órgão Estadual de Defesa Civil              |     |     |
| Secretaria Nacional de Defesa Civil - Sedec |     |     |

|  |                       |                 |
|--|-----------------------|-----------------|
| Secretaria Nacional de Defesa Civil - Sedec                    | Cenad/Reconhecimento: | (061) 3214-0631 |
| Setor Bancário Norte, Quadra 02, Lote 11, Edifício Apex-Brasil | Cenad/Reconhecimento: | (061) 3214-0633 |
| CEP: 70.040-020 - Brasília/DF                                  | Cenad/Geral:          | (061) 3214-0600 |
| E-mail: cenad@defesacivil.net                                  | Sedec/Gabinete:       | (061) 3414-5869 |

## RELATÓRIO DE PERDAS CAUSADAS PELA ESTIAGEM NO MUNICÍPIO DE MINAS NOVAS – MG- SAFRA 2016/2017

A atividade agropecuária do município de Minas Novas é expressivamente realizada através do sistema da Agricultura Familiar. Outro aspecto da população, desta, aproximadamente 70% reside no meio rural, e é concentrado a maior parte da produção de alimentos. Representa um dos mais importantes e principais dinamismo da economia local. A estimativa de perdas no setor agropecuário atingiu os índices de 50%. Com a distribuição irregular de chuvas e de secas prolongadas a cada momento surgem maiores necessidade de importação de alimentos e conseqüentemente maiores evasões de divisas e o aumento da pobreza. A eletrificação rural foi um passo importante decisivo para a permanência dos produtores rurais no município, porém, nos últimos anos com o acentuamento das secas na região tem ocorrido maiores predisposição para a emigração nos mais distantes lugares. Há necessidades de forma mais urgente possível de realização de intervenções, por meio de implantação de políticas públicas, para a redução de conflitos econômicos e sociais. Apesar da quantidade de chuva apresentar-se insuficiente, o maior agravante foi a a sua distribuição de forma irregular, comprometendo a produção agropecuária no município.


### PRINCIPAIS PREJUÍZOS:

| PRINCIPAIS PRODUTOS    | PREJUÍZOS (R\$)      |
|------------------------|----------------------|
| CAFÉ                   | 2.280.000,00         |
| MILHO                  | 748.800,00           |
| FEIJÃO                 | 552.000,00           |
| MANDIOCA               | 1.800.000,00         |
| CANA- DE- AÇÚCAR       | 1.920.000,00         |
| OLERÍCOLAS/ FRUTÍFERAS | 936.000,00           |
| LEITE                  | 1.860.000,00         |
| <b>Total</b>           | <b>10.096.800,00</b> |

Os prejuízos estimados referente ao período de outubro de 2016 até janeiro de 2017, foram realizados por meio de observações, realização de visitas nas propriedades, informações dos produtores e o acompanhamento de laudos de frustrações de safra agrícola no município.

Minas Novas, 24 de Fevereiro de 2017

Joel Lima da Fonseca  
EMATER – MG  
Minas Novas MG



INDICES PLUVIOMÉTRICOS DO MUNICIPIO DE MINAS NOVAS

| Dia | Setembro/2016<br>(mm chuva) | Outubro/ 2016<br>(mm chuva) | Novembro/2016<br>(mm chuva) | Janeiro/2017<br>(mm chuva) | Fevereiro/2017<br>(mm chuva) |
|-----|-----------------------------|-----------------------------|-----------------------------|----------------------------|------------------------------|
| 01  | 5,00                        |                             |                             | 3,00                       |                              |
| 02  |                             | 5,00                        |                             |                            |                              |
| 03  |                             |                             |                             |                            |                              |
| 04  |                             |                             |                             | 6,40                       |                              |
| 05  |                             | 14,00                       |                             | 4,40                       |                              |
| 06  |                             | 3,2                         |                             | 3,00                       |                              |
| 07  |                             | 2,00                        |                             | 5,00                       |                              |
| 08  |                             |                             | 4,4                         | 5,00                       |                              |
| 09  |                             |                             | 1,4                         |                            |                              |
| 10  |                             |                             |                             | 38                         |                              |
| 11  |                             |                             | 10                          |                            |                              |
| 12  |                             |                             |                             | 62                         |                              |
| 13  |                             |                             | 9,00                        | 43                         | 17,40                        |
| 14  |                             |                             | 15,00                       | 10,00                      | 8,60                         |
| 15  |                             |                             | 44,00                       | 2,00                       |                              |
| 16  |                             |                             | 28,40                       |                            |                              |
| 17  |                             |                             | 6,20                        |                            | "                            |
| 18  |                             |                             |                             |                            |                              |
| 19  |                             |                             |                             |                            |                              |
| 20  |                             |                             |                             |                            |                              |
| 21  | 0,1                         | 0,1                         |                             |                            |                              |
| 22  |                             |                             |                             | 19,80                      |                              |
| 23  |                             |                             |                             | 1,40                       |                              |
| 24  |                             |                             |                             |                            |                              |
| 25  |                             |                             |                             |                            |                              |
| 26  |                             |                             |                             |                            |                              |
| 27  | 47                          | 47                          |                             |                            |                              |
| 28  |                             |                             |                             |                            |                              |
| 29  |                             |                             |                             |                            |                              |
| 30  |                             |                             |                             |                            |                              |
|     | AC/M<br>(52,1mm)            | AC/M<br>(71,3mm)            | AC/M<br>(118,40mm)          | AC/M<br>(160 mm)           | AC/M<br>(26 mm )             |

ACM = Acumulado /Mês  
 Fonte COPASA 24/02/2017


*Handwritten signature*  
 MAÍTER - SA  
 Prefeitura Municipal de Minas Novas  
 Rua ...  
 CEP: ...



Relatório Fotográfico



Rio Fanado (Principal Rio do Município) com baixo nível mesmo estando na estação chuvosa.



Área de pastagem a beira da estrada da comunidade de Inácio Félix.



Áreas de solta de gado na comunidade de Pau D'óleo.



Pastagens com baixa capacidade suporte com animais magros na comunidade de Terra Cavada.



Animais magros devido a pastagens fracas na comunidade de Córrego do Ouro.



PREFEITURA MUNICIPAL DE MINAS NOVAS  
COORDENADORIA MUNICIPAL DE DEFESA CIVIL - COMDEC.

PARECER TÉCNICO Nº: 01

**Interessado:** Prefeitura Municipal de Minas Novas  
**Assunto:** Decretação e reconhecimento de situação de emergência  
**Referência:** DECRETO Nº 22, de 28 de março de 2017.  
**Desastre:** Situação de Emergência - ESTIAGEM – 14110.

**DAS CONSIDERAÇÕES INICIAIS**

Em todo município, a estiagem– 14110 que ocorreu durante os meses de fevereiro e março de 2017 (precedida por meses de relativa baixa precipitação) teve efeitos negativos no ciclo de desenvolvimento das plantas afetando na produção agropecuária, com redução expressiva da produção de grãos, perda significativa de peso do rebanho e a falta de água para abastecimento e o consumo humano na maioria das comunidades rurais.

**DA DESCRIÇÃO DOS DANOS MATERIAIS**

| Infraestrutura ou imóvel afetado               | Tipo de dano | Nº danificados | Nº destruídos | Breve descrição do dano |
|--|--------------|----------------|---------------|-------------------------|
| Poços do distrito de Baixa Quente              | Poço seco    | 4              | 0             | Provocada por estiagem  |
| Poços do distrito de Lagoa Grande              | Poço seco    | 9              | 0             | Provocada por estiagem  |
| Poços do distrito de Cruzinha                  | Poço seco    | 6              | 0             | Provocada por estiagem  |
| Poços do distrito de Ribeirão da Folha         | Poço seco    | 3              | 0             | Provocada por estiagem  |
| Poços da região do cinturão em volta da cidade | Poço seco    | 8              | 0             | Provocada por estiagem  |

| Infraestrutura ou imóvel afetado | Tipo de dano | Nº danificados | Nº destruídos | Breve descrição do dano |
|----------------------------------|--------------|----------------|---------------|-------------------------|
| Açudes do                        | secos        | 50             | 0             | Provocada por estiagem  |



| Fonte   | Tipo de dano | Nº danificados | Nº destruídos | Breve descrição do dano |
|---|--------------|----------------|---------------|-------------------------|
| Açudes do distrito de Lagoa Grande              | secos        | 80             | 0             | Provocada por estiagem  |
| Açudes do distrito de Cruzinha                  | secos        | 30             | 0             | Provocada por estiagem  |
| Açudes do distrito de Ribeirão da Folha         | secos        | 20             | 0             | Provocada por estiagem  |
| Açudes da região do cinturão em volta da cidade | secos        | 120            | 0             | Provocada por estiagem  |

| Infraestrutura ou imóvel afetado                  | Tipo de dano | Nº danificados | Nº destruídos | Breve descrição do dano |
|---|--------------|----------------|---------------|-------------------------|
| Córregos do distrito de Baixa Quente              | secos        | 20             | 0             | Provocada por estiagem  |
| Córregos do distrito de Lagoa Grande              | secos        | 30             | 0             | Provocada por estiagem  |
| Córregos do distrito de Cruzinha                  | secos        | 10             | 0             | Provocada por estiagem  |
| Córregos do distrito de Ribeirão da Folha         | secos        | 15             | 0             | Provocada por estiagem  |
| Córregos da região do cinturão em volta da cidade | secos        | 50             | 0             | Provocada por estiagem  |

| Infraestrutura ou imóvel afetado              | Tipo de dano | Nº danificados | Nº destruídos | Breve descrição do dano |
|---|--------------|----------------|---------------|-------------------------|
| Rios do distrito de Baixa Quente              | Baixo nível  | 1              | 0             | Provocada por estiagem  |
| Rios da região do cinturão em volta da cidade | Baixo nível  | 1              | 0             | Provocada por estiagem  |

*[Handwritten signature]*



|                   |             |   |   |                        |
|-------------------|-------------|---|---|------------------------|
| distrito de Lagoa | Baixo nível | 1 | 0 | Provocada por estiagem |
|-------------------|-------------|---|---|------------------------|

**DA ANÁLISE**

- a) Houve comprometimento da disponibilidade normal de água para consumo humano para 18.210 habitantes que correspondem a e 57,14% da população. Houve redução significativa dos níveis das águas superficiais (redução ou secamento de importantes rios, riachos, lagos e açudes) e de águas subterrâneas.
- b) Com a diminuição da disponibilidade de águas superficiais, há conseqüentemente o aumento da concentração de poluentes nos corpos d'água que são acessados por humanos e animais. Já a diminuição da humidade do ar pré-dispõe as matas a queimadas.
- c) Segundo relatório técnico da EMATER de 24/02/17, a abaixa precipitação e a irregularidade na distribuição de chuvas afetaram os diferentes ciclos de desenvolvimento das lavouras, em especial no período da floração, fase crítica, com maiores exigências hídricas das plantas. Houve significativo comprometimento na produção de grãos, tendo prejuízos de R\$2.280.000,00 com café, R\$748.80.000,00 com milho, R\$552.000,00 com feijão, R\$180.000.000,00 com mandioca, R\$1.920.000,00 com cana-de-açúcar, R\$936.000,00 com olerícolas/frutíferas, R\$1.860.000,00 com leite, totalizando 10.096.800,00.
- d) É necessário o emprego de mais pelo menos quatro Caminhões-pipa para atendimento das famílias recentemente atingidas e que, por motivos diversos, não estão sendo atendidas.


**DA CONCLUSÃO**

Com base na avaliação criteriosa das informações apresentadas nos documentos, conclui-se que os requisitos estabelecidos na IN/MI nº 02/2016 para a decretação de situação de emergência foram cumpridos.

Desta forma, sugere-se a decretação de situação de emergência, e posterior remessa da documentação ao Secretário Nacional de Proteção e Defesa Civil para fins de reconhecimento da Situação de Emergência declarada no município, caso haja necessidade de ajuda complementar por parte do Governo Federal ou a concessão de algum direito ou benefício que tenham como um dos critérios, o reconhecimento federal.

É o parecer.

Minas Novas, 28 de março de 2017.

  
Coordenadoria Municipal de Defesa Civil - COMDEC  
Coordenador  
Guilherme Antônio Leão