



PREFEITURA MUNICIPAL DE MINAS NOVAS
SECRETARIA MUNICIPAL DE ASSUNTOS RURAIS E MEIO AMBIENTE
Rua Getúlio Vargas, nº. 158 – 2º andar – Centro.
CEP: 39.650-000 – Minas Novas (MG)
Fone: (33) 3764-2453 Fax : (33) 3764-1252
E-mail: smarma.pmmn@hotmail.com

DECRETO Nº 40 DE 27 DE ABRIL DE 2017

“Declara **Situação de Emergência** nas áreas do Município afetadas por **ESTIAGEM – 14110.**”

O Senhor Aécio Guedes, Prefeito (a) do município de Minas Novas, localizado no estado de Minas Gerais, no uso de suas atribuições legais, conferidas pela Lei Orgânica Municipal e pelo Inciso VI do artigo 8º da Lei Federal nº 12.608, de 10 de abril de 2012.

CONSIDERANDO:

- I – Que houve exaurimento hídrico sazonal e temporal durante os meses de fevereiro e março em todo o município;
- II- Que em decorrência dos seguintes danos: comprometimento da disponibilidade normal de água para consumo humano da população rural. Houve redução significativa dos níveis das águas superficiais (redução ou secamento de importantes rios, riachos, lagos e açudes) e de águas subterrâneas.
- III – Que o parecer da Coordenadoria Municipal de Defesa Civil - COMDEC, relatando a ocorrência deste desastre é favorável à declaração de **Situação de Emergência**.

DECRETA:

Art. 1º. Fica declarada **Situação de Emergência** nas áreas do município contidas no Formulário de Informações do Desastre – FIDE e demais documentos anexos a este Decreto, em virtude do desastre classificado e codificado como **ESTIAGEM – 14110, conforme IN/MI nº 02/2016.**

Art. 2º. Autoriza-se a mobilização de todos os órgãos municipais para atuarem sob a coordenação do COMDEC, nas ações de resposta ao desastre e reabilitação do cenário e reconstrução.

À PUBLICAÇÃO
MINAS NOVAS 09/05/2017
Fátima Almeida
Fátima de Lourdes Martins Almeida
PRESIDENTE



PREFEITURA MUNICIPAL DE MINAS NOVAS
SECRETARIA MUNICIPAL DE ASSUNTOS RURAIS E MEIO AMBIENTE
Rua Getúlio Vargas, nº. 158 – 2º andar – Centro.
CEP: 39.650-000 – Minas Novas (MG)
Fone: (33) 3764-2453 Fax : (33) 3764-1252
E-mail: smarma.pmmn@hotmail.com

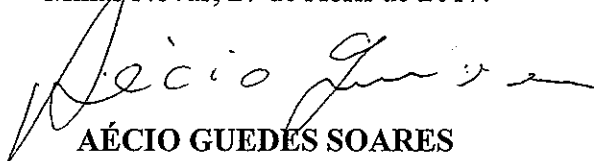
Art. 3º. Autoriza-se a convocação de voluntários para reforçar as ações de resposta ao desastre e realização de campanhas de arrecadação de recursos junto à comunidade, com o objetivo de facilitar as ações de assistência à população afetada pelo desastre, sob a coordenação do COMDEC.

Art. 4º. Com base no Inciso IV do artigo 24 da Lei nº 8.666 de 21.06.1993, sem prejuízo das restrições da Lei de Responsabilidade Fiscal (LC 101/2000), ficam dispensados de licitação os contratos de aquisição de bens necessários às atividades de resposta ao desastre, de prestação de serviços e de obras relacionadas com a reabilitação dos cenários dos desastres, desde que possam ser concluídas no prazo máximo de cento e oitenta dias consecutivos e ininterruptos, contados a partir da caracterização do desastre, vedada a prorrogação dos contratos.

Art. 5º. Este Decreto entra em vigor na data de sua publicação.

REGISTRE-SE, PUBLIQUE-SE, CUMPRA-SE.

Minas Novas, 27 de Abril de 2017.


AÉCIO GUEDES SOARES
PREFEITO MUNICIPAL



PREFEITURA MUNICIPAL DE MINAS NOVAS
SECRETARIA MUNICIPAL DE ASSUNTOS RURAIS E MEIO AMBIENTE
Rua Getúlio Vargas, nº. 158 – 2º andar – Centro.
CEP: 39.650-000 – Minas Novas (MG)
Fone: (33) 3764-2453 Fax : (33) 3764-1252
E-mail: smarma.pmmn@hotmail.com

Ofício nº 99

Minas Novas, 27 de abril de 2017.

A Vossa Excelência o Senhor
Renato Newton Ramlow
Secretário Nacional de Proteção e Defesa Civil
Esplanada dos Ministérios, Bloco E, 7º Andar – Brasília – DF
CEP: 70067-901
Telefone: (61) 2034-5869

Assunto: Solicitação de reconhecimento federal de situação de emergência.

Senhor Secretário,

1. Por meio do Decreto nº 40, de 27 de abril de 2017, o Chefe do Executivo Municipal declarou situação de emergência nas áreas do município de Minas Novas, discriminadas no Formulário de Informações do Desastre – FIDE.
2. Com base nas informações constantes no sistema S2ID e atendendo ao que preceitua os incisos I a III do §1º do artigo 6º da Instrução Normativa nº 2/2016, do Ministério da Integração Nacional, seguem as razões pela qual solicita-se o reconhecimento da situação de anormalidade declarada.
 - i) A ausência de chuvas em todo município teve efeitos negativos no ciclo de desenvolvimento das plantas afetando na produção agropecuária, com redução expressiva da produção de grãos e perda significativa de peso do rebanho.



PREFEITURA MUNICIPAL DE MINAS NOVAS
SECRETARIA MUNICIPAL DE ASSUNTOS RURAIS E MEIO AMBIENTE
Rua Getúlio Vargas, nº. 158 – 2º andar – Centro.
CEP: 39.650-000 – Minas Novas (MG)
Fone: (33) 3764-2453 Fax : (33) 3764-1252
E-mail: smarma.pmmn@hotmail.com

- ii) Em decorrência do período de estiagem, houve comprometimento da disponibilidade de água para consumo humano, afetando 18.210 habitantes da zona rural, conseqüentemente, sendo forçados a migrarem para os centros urbanos. As conseqüências desta mudança recaem sobre o município que, com poucos recursos que recebe, não tem conseguido atender as demandas apresentadas.
3. Assim sendo, solicitamos a V.S.^a o reconhecimento federal da situação de anormalidade, conforme já declarada através do decreto municipal.

Atenciosamente,


AÉCIO GUEDES SOARES
PREFEITO MUNICIPAL

SISTEMA NACIONAL DE PROTEÇÃO E DEFESA CIVIL – SINPDEC



Formulário de Informações do Desastre – FIDE

1. Identificação

UF:	Município: MINAS NOVAS - MG		
População (Habitantes):	PIB (Anual):	Orçamento (Anual):	Arrecadação (Anual):
	R\$	R\$	R\$
Receita Corrente Líquida – RCL			
Total Anual: R\$		Média Mensal: R\$	

2. Tipificação

COBRADE	Denominação (Tipo ou Subtipo)
	ESTIAGEM

3. Data de Ocorrência

Dia	Mês	Ano	Horário
26	04	2017	17:00

4. Área Afetada/Tipo de Ocupação	Não Existe/ Não Afetada	Urbana	Rural	Urbana e Rural
Residencial				
Comercial				
Industrial				
Agrícola			X	
Pecuária			X	
Extrativismo Vegetal				
Reserva Florestal ou APA				
Mineração				
Turismo e Outras				

Descrição das Áreas Afetadas (Especificar se Urbana e/ou Rural): ocorrência de perda de produção agropecuária no município com média de 60%, em função da má distribuição de chuvas, com o pronunciamento prolongado de secas nos últimos anos e frustrações das atividades agropecuárias de 2016/2017 o município enfrenta fortes impactos econômicos e sociais, repercutindo no dinamismo da economia, segurança alimentar.

5. Causas e Efeitos do Desastre - Descrição do Evento e Suas Características

Problemas Ambientais e econômicos sociais. Redução da vazão de água dos mananciais e até dos rios que secavam em alguns deles nestes últimos anos cita-se o rio Capivari (exerce fundamental importância econômica social à população) com a volta da chuva os reservatórios encontram-se aquém da normalidade. E visível o abandono dos moradores rurais, com crescente migração para a cidade, regiões, demais lugares.

Danos Humanos, Materiais ou Ambientais

6.1 – Danos Humanos	Tipo	Nº de Pessoas
	Mortos	
	Feridos	
	Enfermos	
	Desabrigados	
	Desalojados	
	Desaparecidos	
	Outros Afetados	
	Total de Afetados	

Descrição dos Danos Humanos:

6.2 – Danos Materiais	Tipo	Quantidades Destruidas	Quantidades Danificadas	Valor (R\$)
	Unidades Habitacionais			
	Instalações Públicas de Saúde			
	Instalações Públicas de Ensino			
	Instalações Públicas Prestadoras de Outros Serviços			
	Instalações Públicas de Uso Comunitário			
	Obras de Infra-Estrutura Pública			

Descrição dos Danos Materiais:

6.3 – Danos Ambientais	Tipo	População do Município Atingida
	Contaminação do Ar	() 0 a 5% () 5 a 10% () 10 a 20% <input checked="" type="checkbox"/> Mais de 20%
	Contaminação da Água	() 0 a 5% () 5 a 10% () 10 a 20% <input checked="" type="checkbox"/> Mais de 20%
	Contaminação do Solo	() 0 a 5% () 5 a 10% () 10 a 20% () Mais de 20%
	Diminuição ou Exaurimento Hídrico	() 0 a 5% () 5 a 10% () 10 a 20% <input checked="" type="checkbox"/> Mais de 20%
	Incêndio em Parques, APA's ou APP's	Área Atingida
		<input checked="" type="checkbox"/> Até 40% () Mais de 40%

Descrição dos Danos Ambientais: comprometimento dos mananciais, escassez de água para o abastecimento humano e dessedentação animal.

São Paulo - SP

 Prefeitura Municipal de São Paulo

 Secretaria Municipal de Meio Ambiente

 Rua ... nº ...

Prejuízos Econômicos Públicos e Privados

7.1 - Prejuízos Econômicos Públicos	Serviços Essenciais Prejudicados	Valor Para Restabelecimento (R\$)
	Assistência Médica, Saúde Pública e Atendimento de Emergências Médicas	
	Abastecimento de Água Potável	
	Esgoto de Águas Pluviais e Sistema de Esgotos Sanitários	
	Sistema de Limpeza Urbana e de Recolhimento e Destinação do Lixo	
	Sistema de Desinfestação/Desinfecção do Habitat/Controle de Pragas e Vetores	
	Geração e Distribuição de Energia Elétrica	
	Telecomunicações	
	Transportes Locais, Regionais e de Longo Curso	
	Distribuição de Combustíveis, Especialmente os de Uso Doméstico	
	Segurança Pública	
	Ensino	
Valor Total dos Prejuízos Públicos		

Descrição dos Prejuízos Econômicos Públicos:

7.2 - Prejuízos Econômicos Privados	Setores da Economia	Valor (R\$)
	Agricultura	
	Pecuária	
	Indústria	
	Comércio	
	Serviços	
Valor Total dos Prejuízos Privados		

Descrição dos Prejuízos Econômicos Privados: Redução de forma impactante do poder aquisitivo e econômico, redução do poder de compra e na realização dos investimentos da produção, resultando baixa capacidade produtiva. Pouco dinamismo da economia e o desenvolvimento econômico e social.

8. Instituição Informante

Nome da Instituição: EMATER - MG		Nome do Responsável:			
Endereço: Pça Sebastião Leme do Prado		Joel Lima da Fonseca			
CEP: 39650-000					
E-mail: minas.nova@emater.mg.gov.br					
Cargo:	Assinatura e Carimbo:	Telefones:	Dia	Mês	Ano
EXTENSIONISTA	EMATER - MG Joel Lima da Fonseca	(35) 3764-1125 (35) 99167-4644	26	04	2017

9. Instituições Informadas

	SIM	NÃO
Órgão Estadual de Defesa Civil		
Secretaria Nacional de Defesa Civil - Sedec		

Secretaria Nacional de Defesa Civil - Sedec	Cenad/Reconhecimento:	(061) 3214-0631
Setor Bancário Norte, Quadra 02, Lote 11, Edifício Apex-Brasil	Cenad/Reconhecimento:	(061) 3214-0633
CEP: 70.040-020 - Brasília/DF	Cenad/Geral:	(061) 3214-0600
E-mail: cenad@defesacivil.net	Sedec/Gabinete:	(061) 3414-5869

RELATÓRIO DE PERDAS CAUSADAS PELA ESTIAGEM NO MUNICÍPIO DE MINAS NOVAS – MG- SAFRA 2016/2017

A atividade agropecuária do município de Minas Novas é expressivamente realizada através do sistema da Agricultura Familiar. Outro aspecto da população, desta, aproximadamente 70% reside no meio rural, e é concentrado a maior parte da produção de alimentos. Representa um dos mais importantes e principais dinamismo da economia local. A estimativa de perdas no setor agropecuário atingiu os índices de 50%. Com a distribuição irregular de chuvas e de secas prolongadas a cada momento surgem maiores necessidade de importação de alimentos e conseqüentemente maiores evasões de divisas e o aumento da pobreza. A eletrificação rural foi um passo importante decisivo para a permanência dos produtores rurais no município, porém, nos últimos anos com o acentuamento das secas na região tem ocorrido maiores predisposição para a emigração nos mais distantes lugares. Há necessidades de forma mais urgente possível de realização de intervenções, por meio de implantação de políticas publicas, para a redução de conflitos econômicos e sociais. Apesar da quantidade de chuva apresentar-se insuficiente, o maior agravante foi a a sua distribuição de forma irregular, comprometendo a produção agropecuária no município.


PRINCIPAIS PREJUÍZOS:

PRINCIPAIS PRODUTOS	PREJUÍZOS (R\$)
CAFÉ	2.280.000,00
MILHO	748.800,00
FEIJÃO	552.000,00
MANDIOCA	1.800.000,00
CANA- DE- AÇÚCAR	1.920.000,00
OLERÍCOLAS/ FRUTÍFERAS	936.000,00
LEITE	1.860.000,00
Total	10.096.800,00

Os prejuízos estimados referente ao período de outubro de 2016 até janeiro de 2017, foram realizados por meio de observações, realização de visitas nas propriedades, informações dos produtores e o acompanhamento de laudos de frustrações de safra agrícola no município.

Minas Novas, 26 Abril de 2017

Joel Lima da Fonseca
EMATER – MG
Minas Novas MG



EMATER – MG
Joel Lima da Fonseca
Engenheiro Agrônomo
C.F.A.: 4508870

INDICES PLUVIOMÉTRICOS DO MUNICÍPIO DE MINAS NOVAS

Dia	Setembro/2016 (mm chuva)	Outubro/ 2016 (mm chuva)	Novembro/2016 (mm chuva)	Janeiro/2017 (mm chuva)	Fevereiro/2017 (mm chuva)
01	5,00			3,00	
02		5,00			
03					
04				6,40	
05		14,00		4,40	
06		3,2		3,00	
07		2,00		5,00	
08			4,4	5,00	
09			1,4		
10				38	
11			10		
12				62	
13			9,00	43	17,40
14			15,00	10,00	8,60
15			44,00	2,00	
16			28,40		
17			6,20		
18					
19					
20					
21	0,1	0,1			
22				19,80	
23				1,40	
24					
25					
26					
27	47	47			
28					
29					
30					
	AC/M (52,1mm)	AC/M (71,3mm)	AC/M (118,40mm)	AC/M (160 mm)	AC/M (26 mm)

ACM = Acumulado /Mês

Fonte COPASA 24/02/2017


EMATER - MG
 Núcleo Local de Serviços
 Especializados em Agricultura
 CEP: 35.000-000



PREFEITURA MUNICIPAL DE MINAS NOVAS
COORDENADORIA MUNICIPAL DE DEFESA CIVIL - COMDEC.

PARECER TÉCNICO Nº: 01

Interessado: Prefeitura Municipal de Minas Novas

Assunto: Decretação e reconhecimento de situação de emergência

Referência: DECRETO Nº 40, de 27 de abril de 2017.

Desastre: Situação de Emergência - ESTIAGEM – 14110.

DAS CONSIDERAÇÕES INICIAIS

Em todo município, a estiagem-- 14110 que ocorreu durante os meses de fevereiro e março de 2017 (precedida por meses de relativa baixa precipitação) teve efeitos negativos no ciclo de desenvolvimento das plantas afetando na produção agropecuária, com redução expressiva da produção de grãos, perda significativa de peso do rebanho e a falta de água para abastecimento e o consumo humano na maioria das comunidades rurais.

DA DESCRIÇÃO DOS DANOS MATERIAIS

Infraestrutura ou imóvel afetado	Tipo de dano	Nº danificados	Nº destruídos	Breve descrição do dano
Poços do distrito de Baixa Quente	Poço seco	4	0	Provocada por estiagem
Poços do distrito de Lagoa Grande	Poço seco	9	0	Provocada por estiagem
Poços do distrito de Cruzinha	Poço seco	6	0	Provocada por estiagem
Poços do distrito de Ribeirão da Folha	Poço seco	3	0	Provocada por estiagem
Poços da região do cinturão em volta da cidade	Poço seco	8	0	Provocada por estiagem

DPD



PREFEITURA MUNICIPAL DE MINAS NOVAS
COORDENADORIA MUNICIPAL DE DEFESA CIVIL - COMDEC.

PARECER TÉCNICO Nº: 01

Interessado: Prefeitura Municipal de Minas Novas

Assunto: Decretação e reconhecimento de situação de emergência

Referência: DECRETO Nº 40, de 27 de abril de 2017.

Desastre: Situação de Emergência - ESTIAGEM – 14110.

DAS CONSIDERAÇÕES INICIAIS

Em todo município, a estiagem– 14110 que ocorreu durante os meses de fevereiro e março de 2017 (precedida por meses de relativa baixa precipitação) teve efeitos negativos no ciclo de desenvolvimento das plantas afetando na produção agropecuária, com redução expressiva da produção de grãos, perda significativa de peso do rebanho e a falta de água para abastecimento e o consumo humano na maioria das comunidades rurais.

DA DESCRIÇÃO DOS DANOS MATERIAIS

Infraestrutura ou imóvel afetado	Tipo de dano	Nº danificados	Nº destruídos	Breve descrição do dano
Poços do distrito de Baixa Quente	Poço seco	4	0	Provocada por estiagem
Poços do distrito de Lagoa Grande	Poço seco	9	0	Provocada por estiagem
Poços do distrito de Cruzinha	Poço seco	6	0	Provocada por estiagem
Poços do distrito de Ribeirão da Folha	Poço seco	3	0	Provocada por estiagem
Poços da região do cinturão em volta da cidade	Poço seco	8	0	Provocada por estiagem

DP



Infraestrutura ou imóvel afetado	Tipo de dano	Nº danificados	Nº destruídos	Breve descrição do dano
Açudes do distrito de Baixa Quente	secos	50	0	Provocada por estiagem
Açudes do distrito de Lagoa Grande	secos	80	0	Provocada por estiagem
Açudes do distrito de Cruzinha	secos	30	0	Provocada por estiagem
Açudes do distrito de Ribeirão da Folha	secos	20	0	Provocada por estiagem
Açudes da região do cinturão em volta da cidade	secos	120	0	Provocada por estiagem

Infraestrutura ou imóvel afetado	Tipo de dano	Nº danificados	Nº destruídos	Breve descrição do dano
Córregos do distrito de Baixa Quente	secos	20	0	Provocada por estiagem
Córregos do distrito de Lagoa Grande	secos	30	0	Provocada por estiagem
Córregos do distrito de Cruzinha	secos	10	0	Provocada por estiagem
Córregos do distrito de Ribeirão da Folha	secos	15	0	Provocada por estiagem
Córregos da região do cinturão em volta da cidade	secos	50	0	Provocada por estiagem

OPD



Infraestrutura ou imóvel afetado	Tipo de dano	Nº danificados	Nº destruídos	Breve descrição do dano
Açudes do distrito de Baixa Quente	secos	50	0	Provocada por estiagem
Açudes do distrito de Lagoa Grande	secos	80	0	Provocada por estiagem
Açudes do distrito de Cruzinha	secos	30	0	Provocada por estiagem
Açudes do distrito de Ribeirão da Folha	secos	20	0	Provocada por estiagem
Açudes da região do cinturão em volta da cidade	secos	120	0	Provocada por estiagem

Infraestrutura ou imóvel afetado	Tipo de dano	Nº danificados	Nº destruídos	Breve descrição do dano
Córregos do distrito de Baixa Quente	secos	20	0	Provocada por estiagem
Córregos do distrito de Lagoa Grande	secos	30	0	Provocada por estiagem
Córregos do distrito de Cruzinha	secos	10	0	Provocada por estiagem
Córregos do distrito de Ribeirão da Folha	secos	15	0	Provocada por estiagem
Córregos da região do cinturão em volta da cidade	secos	50	0	Provocada por estiagem

DPD



Infraestrutura ou imóvel afetado	Tipo de dano	Nº danificados	Nº destruídos	Breve descrição do dano
Rios do distrito de Baixa Quente	Baixo nível	1	0	Provocada por estiagem
Rios da região do cinturão em volta da cidade	Baixo nível	1	0	Provocada por estiagem
Rios do distrito de Lagoa	Baixo nível	1	0	Provocada por estiagem

DA ANÁLISE:

- a) Houve comprometimento da disponibilidade normal de água para consumo humano para 18.210 habitantes que correspondem a e 57,14% da população. Houve redução significativa dos níveis das águas superficiais (redução ou secamento de importantes rios, riachos, lagos e açudes) e de águas subterrâneas.
- b) Com a diminuição da disponibilidade de águas superficiais, há conseqüentemente o aumento da concentração de poluentes nos corpos d'água que são acessados por humanos e animais. Já a diminuição da humidade do ar pré-dispõe as matas a queimadas.
- c) Segundo relatório técnico da EMATER de 26/04/2017, a baixa precipitação e a irregularidade na distribuição de chuvas afetaram os diferentes ciclos de desenvolvimento das lavouras, em especial no período da floração, fase crítica, com maiores exigências hídricas das plantas. Houve significativo comprometimento na produção de grãos, tendo prejuízos de R\$2.280.000,00 com café, R\$748.80.000,00 com milho, R\$552.000,00 com feijão, R\$180.000.000,00 com mandioca, R\$1.920.000,00 com cana-de-açúcar, R\$936.000,00 com olerícolas/frutíferas, R\$1.860.000,00 com leite, totalizando 10.096.800,00.
- d) É necessário o emprego de mais pelo menos quatro Caminhões-pipa para atendimento das famílias recentemente atingidas e que, por motivos diversos, não estão sendo atendidas.



Infraestrutura ou imóvel afetado	Tipo de dano	Nº danificados	Nº destruídos	Breve descrição do dano
Rios do distrito de Baixa Quente	Baixo nível	1	0	Provocada por estiagem
Rios da região do cinturão em volta da cidade	Baixo nível	1	0	Provocada por estiagem
Rios do distrito de Lagoa	Baixo nível	1	0	Provocada por estiagem

DA ANÁLISE:

- a) Houve comprometimento da disponibilidade normal de água para consumo humano para 18.210 habitantes que correspondem a e 57,14% da população. Houve redução significativa dos níveis das águas superficiais (redução ou secamento de importantes rios, riachos, lagos e açudes) e de águas subterrâneas.
- b) Com a diminuição da disponibilidade de águas superficiais, há conseqüentemente o aumento da concentração de poluentes nos corpos d'água que são acessados por humanos e animais. Já a diminuição da humidade do ar pré-dispõe as matas a queimadas.
- c) Segundo relatório técnico da EMATER de 26/04/2017, a baixa precipitação e a irregularidade na distribuição de chuvas afetaram os diferentes ciclos de desenvolvimento das lavouras, em especial no período da floração, fase crítica, com maiores exigências hídricas das plantas. Houve significativo comprometimento na produção de grãos, tendo prejuízos de R\$2.280.000,00 com café, R\$748.80.000,00 com milho, R\$552.000,00 com feijão, R\$180.000.000,00 com mandioca, R\$1.920.000,00 com cana-de-açúcar, R\$936.000,00 com olerícolas/frutíferas, R\$1.860.000,00 com leite, totalizando 10.096.800,00.
- d) É necessário o emprego de mais pelo menos quatro Caminhões-pipa para atendimento das famílias recentemente atingidas e que, por motivos diversos, não estão sendo atendidas.



DA CONCLUSÃO

Com base na avaliação criteriosa das informações apresentadas nos documentos, conclui-se que os **requisitos** estabelecidos na IN/MI nº 02/2016 **para a decretação de situação de emergência foram cumpridos.**

Desta forma, sugere-se a decretação de situação de emergência, e posterior remessa da documentação ao Secretário Nacional de Proteção e Defesa Civil para fins de reconhecimento da **Situação de Emergência** declarada no município, caso haja necessidade de ajuda complementar por parte do Governo Federal ou a concessão de algum direito ou benefício que tenham como um dos critérios, o reconhecimento federal.

É o parecer.

Minas Novas, 27 de abril de 2017.

Coordenadoria Municipal de Defesa Civil - COMDEC

Coordenador

Guilherme Antônio Leão



DA CONCLUSÃO

Com base na avaliação criteriosa das informações apresentadas nos documentos, conclui-se que os requisitos estabelecidos na IN/MI nº 02/2016 para a decretação de situação de emergência foram cumpridos.

Desta forma, sugere-se a decretação de situação de emergência, e posterior remessa da documentação ao Secretário Nacional de Proteção e Defesa Civil para fins de reconhecimento da Situação de Emergência declarada no município, caso haja necessidade de ajuda complementar por parte do Governo Federal ou a concessão de algum direito ou benefício que tenham como um dos critérios, o reconhecimento federal.

É o parecer.

Minas Novas, 27 de abril de 2017.

Coordenadoria Municipal de Defesa Civil - COMDEC


Coordenador

Guilherme Antônio Leão

Relatório Fotográfico



Rio Fanado (Principal Rio do Município) com baixo nível mesmo estando na estação chuvosa. Data: 15/03/2017



Área de pastagem a beira da estrada da comunidade de Inácio Félix. Data: 20/03/2017



Áreas de solta de gado na comunidade de Pau D'óleo. Data: 21/03/2017




Pastagens com baixa capacidade suporte com animais magros na comunidade de Terra Cavada. Data: 23/03/2017




Animais magros devido a pastagens fracas na comunidade de Córrego do Ouro. Data: 24/03/2017




Abastecimento de água com caminhão pipa na comunidade do Córrego do Mosquito. Data: 10/04/2017



Abastecimento de água com caminhão pipa na comunidade de Beira do Fanado. Data: 10/04/2017



Abastecimento de água com caminhão pipa na comunidade do Córrego da Helena. Data: 19/04/2017



Abastecimento de água com caminhão pipa na comunidade do Papagaio. Data: 19/04/2017



Abastecimento de água com caminhão pipa na comunidade de Curralinho Data: 25/04/2017